



**REGOLAMENTO  
PER L'ESERCIZIO DELLA PESCA NEL  
BACINO di PESCA10 – VALLECAMONICA**

**ANNO 2022**

In attuazione del Decreto della Struttura Agricoltura, Foreste, Caccia e Pesca, in data 12/02/2021 con provvedimento di aggiudicazione n. 1683, Regione Lombardia ha affidato la concessione delle acque del bacino di pesca 10 – Valle Camonica, ad ATS BACINO DI PESCA 10 VALLE CAMONICA. In data 22 aprile 2021 è stata sottoscritta la convenzione di concessione delle acque del Bacino 10 Vallecamonica tra Regione Lombardia ed ATS, per la durata di 5 anni.

Tale convenzione ha per oggetto l'affidamento in concessione ai sensi dell'art. 134 della Legge regionale 31/2008, della totalità delle acque ricomprese all'interno del bacino di pesca 10 – Valle Camonica, fatta eccezione per le acque superficiali all'interno del confine comunale di Corteno Golgi e lago Lova in Comune di Borno.

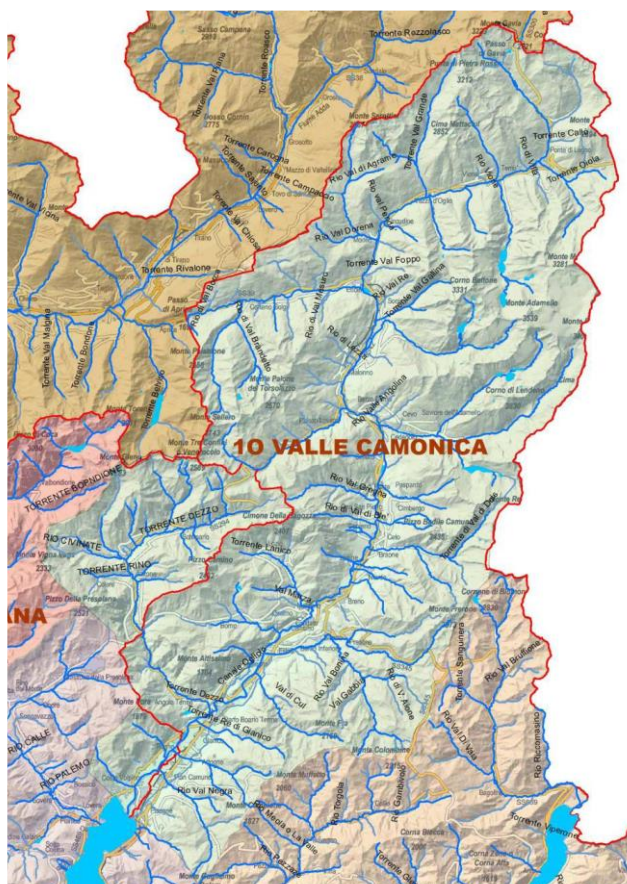
A.T.S. BACINO 10 VALLE CAMONICA, costituita con atto Notarile Repertorio n. 46199 del 26 febbraio 2021, raggruppa Comunità Montana di Valle Camonica, ente capofila, in associazione con altri enti pubblici quali Comunità Montana di Scalve, Comune di Corteno Golgi e Comune di Borno, ed associazioni di pesca qualificate quali U.P.B.S. Unione Pescatori Bresciani; ANLC Settore Pesca Libera Pesca; Arci Pesca Fisa; U.P.BG. Unione Pescatori Bergamaschi.

ATS persegue lo scopo di conseguire una gestione ottimale della pesca dilettantistica ricreativa sportiva ed assicurare la tutela dell'ittiofauna e degli habitat acquatici nel territorio afferente al Bacino 10 occupandosi altresì delle attività di ripopolamento ittico seguendo il piano condiviso e approvato da regione Lombardia.

Per l'approvvigionamento del materiale ittico propedeutico alle semine ci si avvale della fattiva collaborazione dei soggetti gestori degli incubatoi di valle di Angolo Terme, Vezza d'Oglio e Corteno Golgi.

Il Bacino di Pesca 10 - Valle Camonica comprende l'intera asta del Fiume Oglio prelacuale, per un'area di circa 145.000 ettari, nei territori della provincia di Brescia e Bergamo. L'Oglio prelacuale comprende il bacino dei fiumi Dezzo, Allione, Ogliolo, Re, Degna e Grigna con relativi affluenti, i laghi alpini d'alta quota, il lago Moro.

**CLASSIFICAZIONE DELLE ACQUE**



|                 |  |
|-----------------|--|
| Acque di tipo B | Fiume Oglio prelacuale, tutti i suoi affluenti e tutti i laghi alpini (ad eccezione del Lago Moro) |
| Acque di tipo C | Lago Moro  |

La pesca all'interno del Bacino è gestita dal **Comitato di Gestione dell'ATS Bacino di Pesca 10 Vallecamonica**, organo deputato alla gestione tecnica economica e programmatica per l'attuazione della gestione della pesca ai fini della concessione delle acque del Bacino di pesca. Il Comitato di Gestione definisce, nel rispetto della normativa vigente, le specifiche tecniche, valorizzando le specificità degli ambienti acquatici ed ambientali del territorio afferente al Bacino.

- è finalizzato a garantire le forme di consultazione e di partecipazione degli associati alle decisioni dell'ATS;
- definisce il piano di comunicazione e promozione;
- definisce la programmazione economico-finanziaria;
- approva il rendiconto economico finanziario e consuntivo;
- approva le modifiche e/o l'aggiornamento del Regolamento di pesca in coerenza con la normativa Regionale;
- definisce, approva e sostiene il piano annuale delle attività degli incubatoi convenzionati e/o propri;
- approva il piano di gestione e ripopolamento ittico in coerenza con la normativa Regionale;
- approva e sostiene le attività promosse dalle associazioni di pesca sia aderenti all'ATS che locali;
- promuove e sostiene azioni di sviluppo socio-economico scientifico, didattico e divulgativo;
- promuove e sostiene lo sviluppo, la programmazione, la gestione e la salvaguardia delle aree a gestione speciale e delle zone di maggior tutela;
- predispone e approva i regolamenti attuativi e di funzionamento;
- definisce il piano di vigilanza;
- definisce le quote associative e le relative coperture assicurative necessarie per l'accesso al Bacino.

**Il Comitato di Gestione dell'ATS Bacino di Pesca 10 Vallecamonica** è composto da:

- un rappresentante della Comunità Montana di Valle Camonica, Ente Capofila;
- un referente tecnico amministrativo dell'ufficio Caccia e Pesca della Comunità Montana di Valle Camonica, con solo funzioni consultive e di segretario del Comitato, senza diritto di voto;
- un rappresentante della Comunità Montana di Scalve;
- un rappresentante del Comune di Corteno Golgi;
- un rappresentante del Comune di Borno;
- un rappresentante nominato da ognuna delle Associazioni di Pescatori Qualificate aderenti all'ATS: U.P.BS. Unione Pescatori Bresciani – ANLC – Libera Pesca – U.P.BG. Unione Pescatori Bergamaschi – ARCI PESCA Fisa.

Con la seduta del 3 febbraio 2022, il Comitato di Gestione ha approvato all'unanimità le tariffe per la pesca nel Bacino 10 per la stagione di pesca 2022, e con la seduta del 11 febbraio 2022 ha approvato il Regolamento per l'esercizio della pesca nel Bacino 10 in vigore dal 12 febbraio 2022. Pertanto, per esercitare la pesca nel Bacino 10, per la stagione di pesca 2022 oltre alle normative regionali e nazionali vigenti si dovrà far riferimento a quanto indicato nel presente regolamento.

A partire dalla stagione di pesca 2022, oltre al libretto annuale ed ai permessi giornalieri cartacei già utilizzati nella passata stagione, è stato realizzato un gestionale specifico per il Bacino 10 Vallecamonica tramite l'Applicazione "Hooking" come verrà specificato in seguito nel dettaglio.

Per la stagione di pesca 2022 le tariffe dei permessi annuali sono così definite e suddivise:

| STAGIONE PESCA 2022 - TIPOLOGIE DI PERMESSO/LIBRETTO ANNUALE SEGNAPESCI   | COSTI   | CODICE |
|---|---------|--------|
| <b>ANNUALE ADULTI NO KILL - SENZA CATTURE (SOLO CON APP HOOKING)</b><br>(DAL COMPIMENTO DI 18 ANNI SINO AL COMPIMENTO DI 70 ANNI)<br>Con adesione a socio annuale obbligatoria              | € 40,00 | A1     |
| <b>ANNUALE ADULTI CON CATTURE CON APP HOOKING</b><br>(DAL COMPIMENTO DI 18 ANNI SINO AL COMPIMENTO DI 70 ANNI)<br>Con adesione a socio annuale obbligatoria                                 | € 60,00 | A2     |
| <b>ANNUALE ADULTI LIBRETTO CARTACEO CON CATTURE</b><br>(DAL COMPIMENTO DI 18 ANNI SINO AL COMPIMENTO DI 70 ANNI)<br>Con adesione a socio annuale obbligatoria                               | € 80,00 | A3     |
| <b>ANNUALE ADULTI CON CATTURE (APP HOOKING / LIBRETTO CARTACEO)</b><br>(DAL COMPIMENTO DI 70 ANNI) Con adesione a socio annuale obbligatoria  | € 35,00 | A4     |
| <b>ANNUALE ADULTI NO KILL - SENZA CATTURE (APP HOOKING / LIBRETTO CARTACEO)</b><br>(DAL COMPIMENTO DI 70 ANNI) Con adesione a socio annuale obbligatoria                                    | GRATIS  | A5     |
| <b>ANNUALE RAGAZZI CON CATTURE (APP HOOKING / LIBRETTO CARTACEO)</b><br>(DAL COMPIMENTO DI 13 ANNI SINO AL COMPIMENTO DI 18 ANNI)<br>Con adesione a socio annuale obbligatoria              | € 25,00 | A6     |
| <b>ANNUALE RAGAZZI NO KILL - SENZA CATTURE (APP HOOKING / LIBRETTO CARTACEO)</b><br>(DAL COMPIMENTO DI 13 ANNI SINO AL COMPIMENTO DEI 18 ANNI)<br>Con adesione a socio annuale obbligatoria | GRATIS  | A7     |
| <b>ANNUALE BAMBINI LIBRETTO CARTACEO NO KILL - SENZA CATTURE</b><br>(FINO AL COMPIMENTO DEI 13 ANNI)  | GRATIS  | A8     |
| <b>ANNUALE BAMBINI LIBRETTO CARTACEO CON CATTURE</b><br>(FINO AL COMPIMENTO DEI 13 ANNI)  | GRATIS  | A9     |
| <b>ANNUALE DIVERSAMENTE ABILI</b> (ex Art. 3 L.104/92) <b>CON CATTURE (APP HOOKING / LIBRETTO CARTACEO)</b><br>(ADULTI, RAGAZZI E BAMBINI)  | GRATIS  | A10    |

## PESCARRE NEL BACINO DI PESCA 10 - VALLECAMONICA

### • ART.1 - LICENZA DI PESCA

Coloro che intendono esercitare la pesca dilettantistica nelle acque interne dello Stato italiano devono essere in possesso della "licenza di pesca" di tipo B.

La licenza di pesca è costituita esclusivamente dalla ricevuta di versamento della tassa annuale di concessione regionale di Euro 23,00 da esibirsi unitamente ad un documento di identità.

Il pagamento, per i residenti in Regione Lombardia, deve essere effettuato sul portale on line di Regione Lombardia tramite PagoPA al seguente link:

<https://www.regione.lombardia.it/wps/portal/istituzionale/HP/servizi-e-informazioni/cittadini/agricoltura/pesca>


**Per i pescatori residenti fuori Regione Lombardia:** resta valida la licenza di pesca tipo B governativa della propria Regione di residenza (ricevuta di versamento della tassa annuale), da esibirsi unitamente ad un documento di identità.

Sono esentati dal possesso licenza di pesca i residenti in Italia di età inferiore a 18 anni o superiore a 65 anni ed i soggetti diversamente abili di cui all'articolo 3 della legge 5 febbraio 1992 n. 104, che esercitino la pesca con l'uso della sola canna, con o senza mulinello, armata con uno o più ami.

### • ART.2 - ISCRIZIONE AD UNA DELLE ASSOCIAZIONI QUALIFICATE FIRMATARIE FACENTI PARTE L'ATS BACINO DI PESCA 10 VALLECAMONICA

Per poter esercitare la pesca nel Bacino di pesca 10 è necessario essere iscritti ad una delle quattro associazioni qualificate aderenti l'ATS ad un costo uniformemente stabilito, quale adesione ad associato, in **€ 20,00**. Detta iscrizione dà diritto all'ottenimento della tessera associativa che garantisce l'adeguata copertura assicurativa. Sono esentati dal possesso della tessera associativa i pescatori che intendono esercitare la pesca acquistando un permesso giornaliero nonché coloro che attestino invalidità/disabilità (ex Art. 3 L.104/92) con certificato indicante uno dei seguenti codici: F72, F73, F84.0, F84.1, F84.5, C01, C02, C03, C05, C18, L01, o tutti coloro di età inferiore ai 13 anni compiuti se pescano accompagnati da un adulto in possesso di permesso su App "Hooking"/ libretto cartaceo Segna Pesci (in tal caso le catture dovranno essere annotate sull'App o su tale libretto).



**La Tessera associativa annuale** è rilasciata da una delle Associazioni Qualificate firmatarie facenti parte L'ATS BACINO DI PESCA 10 VALLECAMONICA; il pescatore potrà liberamente scegliere di associarsi ad una delle seguenti Associazioni sia direttamente dai siti internet delle varie associazioni oppure tramite l'App "Hooking":

|   |   |   |
|---|---|---|
|  | <b>U.P.BS. Unione Pescatori Bresciani</b>   | <a href="http://www.upbs.it/diventa-socio/">http://www.upbs.it/diventa-socio/</a>   |
|  | <b>A. N. L. C. Libera Pesca</b>             | <a href="https://tinyurl.com/5dcera97">https://tinyurl.com/5dcera97</a>             |
|  | <b>U.P.BG. Unione Pescatori Bergamaschi</b> | <a href="https://www.upbg.it/diventa-socio/">https://www.upbg.it/diventa-socio/</a> |

|   |                        |  |
|---|------------------------|--|
|  <p>ARCI PESCA FISA<br/>FEDERAZIONE ITALIANA SPORT ED AMBIENTE</p> | <p>Arci Pesca Fisa</p> | <p><a href="http://www.apflombardia.it/tesseramento">http://www.apflombardia.it/tesseramento</a></p> |
|---|------------------------|--|

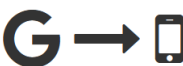

**ART.3 – PERMESSO/LIBRETTO SEGNA PESCI ANNUALE**

Una volta essersi iscritti, ove richiesto, ad una delle quattro associazioni qualificate aderenti l'ATS, il pescatore potrà procedere alla richiesta ed all'acquisto del permesso annuale, personale e non cedibile. Il permesso annuale potrà essere richiesto e rilasciato sia nella versione digitale tramite l'applicazione "Hooking" per Smartphone, oppure nella versione cartacea (Libretto Segna Pesci).

| <p><b>Permesso Annuale<br/>Versione su applicazione "Hooking"<br/>per Smartphone</b></p> | <p><b>Libretto Segna Pesci Annuale<br/>Versione cartacea</b></p>                    |
|--|---|
|        |  |



1. SCARICA LA APP



2. ACQUISTA IL PERMESSO




3. PESCA



### • 3.1 – PERMESSO ANNUALE - VERSIONE SU APPLICAZIONE “HOOKING” PER SMARTPHONE

A partire dalla stagione di pesca 2022, oltre al libretto annuale ed ai permessi giornalieri cartacei già utilizzati nella passata stagione, è stato realizzato un gestionale specifico per il Bacino 10 Vallecamonica tramite l'App "Hooking". Quest'ultima, oltre a permettere il pagamento dell'importo dell'annuale o dei permessi di pesca direttamente dallo smartphone e procedere al tesseramento associativo ad una delle 4 Associazioni Qualificate facenti parte l'ATS, consentirà al pescatore di registrare le sue uscite di pesca ed annotare eventuali catture. Il pescatore che sceglierà di utilizzare l'App "Hooking" non dovrà ritirare il libretto cartaceo in quanto avrà il permesso annuale direttamente sul proprio telefono e non dovrà restituire il libretto alla scadenza della stagione dal momento in cui sarà la stessa applicazione a comunicare in tempo reale i dati delle uscite e delle catture. Infatti il pescatore, tramite l'App "Hooking", potrà segnare in modo semplice e intuitivo le zone dove sta pescando ed annotare i pesci tratti o rilasciati oltre a consultare il regolamento e le mappe delle zone integrate con geolocalizzazione GPS, per conoscere in ogni momento la zona in cui si trova a pesca, senza incorrere in spiacevoli multe. L'applicazione memorizza i dati ed è attiva anche in mancanza di rete per cui il funzionamento è garantito anche se il pescatore deve annotare la zona o la cattura in un'area dove manca la copertura di rete dati. Altro vantaggio non indifferente per chi sceglierà di utilizzare l'App "Hooking" è quello del risparmio di tempo e di denaro in quanto questa modalità di permesso annuale consentirà di ottenere sconti sui costi del libretto annuale.



L'applicazione è direttamente scaricabile da:

- **Google Play:** <https://tinyurl.com/mrxtc675>
- **App Store:** <https://tinyurl.com/2p8tbbu6>

**ATTENZIONE!** Prima di iniziare la registrazione e l'acquisto del permesso annuale tramite l'applicazione "Hooking" per Smartphone è necessario avere a disposizione:

- indirizzo mail
- numero di cellulare
- codice fiscale
- carta di Credito

### • 3.2 - LIBRETTO SEGNA PESCI ANNUALE CARTACEO

Il Libretto Segna Pesci cartaceo stagionale 2022, può essere ritirato presso le sedi di Comunità Montana di Vallecamonica e Val di Scalve e nei punti ritiro convenzionati, aggiornati e consultabili sul sito [www.bacinopesca10vallecamonica.it](http://www.bacinopesca10vallecamonica.it).

È possibile ritirare il libretto segna Pesci solo previa esibizione obbligatoria delle seguenti documentazioni:

- documento d'identità in corso di validità;
- copia del pagamento della licenza di pesca in corso di validità;

- copia del pagamento del permesso di pesca stagionale (No kill/con catture);
- tessera che attesti l'iscrizione a socio ad una delle 4 Associazioni Qualificate aderenti all'ATS per l'anno in corso;
- Indicazione obbligatoria di un indirizzo e-mail di riferimento (personale o di un parente) oppure indicazione obbligatoria del proprio numero di cellulare



IL PRESENTE PERMESSO HA VALIDITÀ SOLO SE COMPILATO IN OGNI SUA PARTE E VINCOLA IL POSSESSORE ALL'ACCETTAZIONE INTEGRALE DEI REGOLAMENTI, CHE DICHIARA DI CONOSCERE NONCHÉ ESONERA L'ATS - BACINO DI PESCA 10 VALLECAMONICA DA QUALSIASI RESPONSABILITÀ DERIVANTE L'ESERCIZIO DELLA PESCA.

#### SINTESI DEL REGOLAMENTO DI PESCA NEL BACINO 10 - VALLECAMONICA

1. Il libretto segnapesci è personale, non cedibile; a richiesta degli organi di vigilanza, dovrà essere esibito unitamente ad un documento d'identità e, ove prevista, al versamento e/o alla licenza di pesca in corso di validità.
2. La pesca "con catture" autorizza il prelievo/trattenimento, fino a n. 4 capi complessivi di Salmonidi (Trote di tutte le specie, Salmerini) col limite tassativo di: **1 capo di trota marmorata e suoi ibridi di misura minima 40 cm.; 1 capo di trota lacustre di misura minima 40 cm.** Una volta trattenuto il capo, prima di riprendere la pesca si dovrà segnare con penna indelebile la cattura negli appositi spazi.
3. È obbligatorio, dopo il trattenimento dell'ultimo capo consentito, cessare immediatamente la pesca e per l'intera giornata.
4. Gli esemplari allamati al di sotto della misura minima o le specie per le quali non è consentito il prelievo/trattenimento, devono essere immediatamente liberati con la massima cura, senza essere salpati dall'acqua e senza arrecare loro alcun danno. Per questo motivo è vivamente consigliato l'utilizzo personale del guadino.
5. Nei laghi alpini sopra i 1.500 metri è vietata la pesca dalla prima domenica di ottobre al primo maggio.
6. È vietato abbandonare esche, pesce, attrezzi da pesca o rifiuti sia in acqua che a terra. È vietata qualsiasi forma di commercio dei pesci trattenuti.
7. È vietata la cattura ed il **trattenimento** delle specie: Temolo, Barbo canino, Scazzone. Per elenco altre specie vietate consultare il regolamento del Bacino di Pesca 10 Vallecamonica.
8. A richiesta degli organi di Vigilanza il pescatore è tenuto ad accettare i controlli.
9. Il presente libretto compilato dovrà essere riconsegnato presso i punti di ritiro previsti entro e non oltre il **30 novembre** di ogni anno. Pena sanzioni, come da regolamento.

Firma per accettazione dei Regolamenti e Politica della privacy

COMPILARE CON CARATTERI MANUSCOLI

Nome e Cognome \_\_\_\_\_

Via \_\_\_\_\_ n. \_\_\_\_\_

cap \_\_\_\_\_ Città \_\_\_\_\_

e-mail \_\_\_\_\_

Tel. \_\_\_\_\_

Data versamento licenza di pesca (gg/mm/aa) \_\_\_\_\_

NO KILL |  CON CATTURE

Socio di:

|   |   |
|---|---|
| <br>n. tessera _____<br>n. Cod. Socio _____ anno validità _____ | <br>n. tessera _____<br>n. Cod. Socio _____ anno validità _____ |
| <br>n. tessera _____<br>n. Cod. Socio _____ anno validità _____ | <br>n. tessera _____<br>n. Cod. Socio _____ anno validità _____ |

#### NORME PER LA SEGNATURA DEI PESCI

Sia su libretti NO KILL che CON CATTURE, prima di iniziare la pesca, deve essere indicato:

1) la data, la zona di pesca ovvero la zona no kill

| ZONA DI PESCA        | ACRONIMO | ELENCO COMUNI   |
|----------------------|----------|---|
| ALTA VALLE CAMONICA  | ALTA     | Ponte di Legno, Temù, Vione, Vezza d'Oglio, Incudine, Monno, Corteno Golgi, Edolo, Sonico, Malonno, Paisco Loveno, Berzo Demo, Saviore dell'Adamello, Cevo                  |
| MEDIA VALLE CAMONICA | MEDIA    | Cedegolo, Sello, Cimbergo, Paspardo, Capo di Ponte, Ono San Pietro, Ceto, Cerveno, Braone, Niardo, Losine, Breno  |
| BASSA VALLE CAMONICA | BASSA    | Malengo, Lozio, Ossimo, Borno, Cividate Camuno, Berzo Inferiore, Bienno, Esine, Piancogno, Darfo Boario Terme, Gianico, Artogne, Pian Camuno, Pisogne, Rogno, Costa Volpino |
| VALLE DI SCALVE      | SCALVE   | Angolo Terme, Azzone, Colere, Schilpario, Vilminore di Scalve   |

| NO KILL | ZONA                     | TIPO DI PESCA CONSENTITA |
|---------|--------------------------|--------------------------|
| NK 1    | OGLIO/VEZZA              | Mosca                    |
| NK 2    | OGLIO/SONICO - MALONNO   | Tutte le esche           |
| NK 3    | OGLIO/CETO - CERVENO     | Tutte le esche           |
| NK 4    | OGLIO/DARFO BOARIO TERME | Artificiali              |
| NK 5    | DEZZO/ANGOLO             | Artificiali              |

2) Per ogni cattura si provveda immediatamente a scrivere negli appositi spazi, a mezzo penna indelebile l'iniziale del tipo di pesce trattenuto.

**M = MARMORATA**  
**I/M = IBRIDO MARMORATA**  
**I = IRIDEA**

**F = FARIO**  
**S = SALMERINO**  
**L = LACUSTRE**



## Esempio tabella per la segnatura dei pesci

| Data | ZONA | 1 | ZONA | 2 | ZONA | 3 | ZONA | 4 |
|------|------|---|------|---|------|---|------|---|
|      |      |   |      |   |      |   |      |   |
|      |      |   |      |   |      |   |      |   |
|      |      |   |      |   |      |   |      |   |
|      |      |   |      |   |      |   |      |   |
|      |      |   |      |   |      |   |      |   |
|      |      |   |      |   |      |   |      |   |
|      |      |   |      |   |      |   |      |   |
|      |      |   |      |   |      |   |      |   |
|      |      |   |      |   |      |   |      |   |
|      |      |   |      |   |      |   |      |   |
|      |      |   |      |   |      |   |      |   |
|      |      |   |      |   |      |   |      |   |
|      |      |   |      |   |      |   |      |   |
|      |      |   |      |   |      |   |      |   |
|      |      |   |      |   |      |   |      |   |
|      |      |   |      |   |      |   |      |   |
|      |      |   |      |   |      |   |      |   |
|      |      |   |      |   |      |   |      |   |
|      |      |   |      |   |      |   |      |   |
|      |      |   |      |   |      |   |      |   |

### IL PAGAMENTO DEL LIBRETTO SEGNA PESCI STAGIONALE CARTACEO PUÒ ESSERE EFFETTUATO TRAMITE:

- BONIFICO SU CONTO TESORERIA COMUNITA' MONTANA DI VALLE CAMONICA  
Codice IBAN: IT 58 X 05696 54160 0000 57155 X60  
Banca popolare di Sondrio – Filiale di Breno  
**Causale: acquisto Libretto Segna Pesci 2022**
- VERSAMENTO POSTALE sul c/c n. 17669250  
**Causale: acquisto Libretto Segna Pesci 2022**
- PAGOPA (con stampa del relativo avviso di pagamento o tramite pagamento diretto con MYPAY) accedendo al sito dedicato per la pesca nel Bacino 10 o al seguente link:

<https://pagopa.bresciagov.it/enti/cm-valle-camonica>

**ATTENZIONE!** Si prega di controllare la tabella costi 2022 precedentemente presentata, per vedere quali categorie possono acquistare il Libretto Segna Pesci cartaceo (CODICE A3, A4, A6).

Il Libretto Segna Pesci **dovrà essere richiesto e ritirato** anche dai pescatori **esentati** dal pagamento del permesso di pesca ovvero diversamente abili attestati da certificazione indicante il codice d'esenzione (ex Art. 3 L.104/92): F72, F73, F84.0, F84.1, F84.5, C01, C02, C03, C05, C18, L01. In tal caso, per poter ritirare il Libretto Segna Pesci, dovranno esibire i seguenti documenti:

- Licenza di pesca (se dovuta);
- Certificato attestante codice di invalidità/disabilità;

- Tessera associativa ad una delle quattro associazioni qualificate;  
(nel caso di soggetti con i codici di invalidità/disabilità individuati, la Tessera associativa **non dovrà** essere sottoscritta)

Dal 13° anno di età sarà obbligatorio possedere il permesso/Libretto Segna Pesci, seppur a titolo gratuito, che dovrà essere debitamente compilato con il nome e cognome del minore e con il nome e cognome di chi ne ha la patria potestà. Anche per i minori il Libretto Segna Pesci cartaceo dovrà essere obbligatoriamente riconsegnato una volta terminata la stagione di pesca. **Tassativamente, la mancata restituzione del Libretto Segna Pesci cartaceo, non permetterà all'intestatario di richiedere un nuovo libretto per la nuova stagione di pesca dell'anno successivo.**

### • 3.3 - NORME PER LA SEGNATURA DEI PESCI CATTURATI SU LIBRETTO SEGNA PESCI

Prima di iniziare la pesca deve essere indicato:

- 1) la data, l'**area** di pesca o la zona NO KILL come di seguito indicata.

| ZONA DI PESCA        | ACRONIMO      | ELENCO COMUNI   |
|----------------------|---------------|---|
| ALTA VALLE CAMONICA  | <b>ALTA</b>   | Ponte di Legno, Temù, Vione, Vezza d'Oglio, Incudine, Monno, Corteno Golgi, Edolo, Sonico, Malonno, Paisco Loveno   |
| MEDIA VALLE CAMONICA | <b>MEDIA</b>  | Berzo Demo, Saviore dell'Adamello, Cevo, Cedegolo, Sellero, Cimbergo, Paspardo, Capo di Ponte, Ono San Pietro, Ceto, Cerveno, Braone, Niardo, Losine, Breno                 |
| BASSA VALLE CAMONICA | <b>BASSA</b>  | Malegno, Lozio, Ossimo, Borno, Cividate Camuno, Berzo Inferiore, Bienno, Esine, Piancogno, Darfo Boario Terme, Gianico, Artogne, Pian Camuno, Rogno, Costa Volpino, Pisogne |
| VALLE DI SCALVE      | <b>SCALVE</b> | Angolo Terme, Azzone, Colere, Schilpario, Vilminore di Scalve   |

| NO KILL | ZONA                     | Tipo di pesca consentita |
|---------|--------------------------|--------------------------|
| NK 1    | OGGIO/VEZZA              | Mosca                    |
| NK 2    | OGGIO/SONICO - MALONNO   | Tutte le esche           |
| NK 3    | OGGIO/CETO - CERVENO     | Tutte le esche           |
| NK 4    | OGGIO/DARFO BOARIO TERME | Artificiali              |
| NK 5    | DEZZO/ANGOLO             | Artificiali              |

- 2) Per ogni cattura se trattenuto il pesce si deve provvedere immediatamente a scrivere negli appositi spazi, a mezzo penna indelebile l'iniziale del tipo di pesce trattenuto.

**M = MARMORATA F = FARIO I/M = IBRIDO MARMORATA S = SALMERINO I = IRIDEA  
L = LACUSTRE**

**Esempio di compilazione libretto "CON CATTURE"**

| DATA       | ZONA        | 1        | ZONA        | 2        | ZONA          | 3        | ZONA | 4 |
|------------|-------------|----------|-------------|----------|---------------|----------|------|---|
| 15/03/2021 | <b>ALTA</b> | <b>F</b> | <b>ALTA</b> | <b>M</b> | <b>SCALVE</b> | <b>F</b> |      |   |

|            |        |   |       |   |       |   |       |   |
|------------|--------|---|-------|---|-------|---|-------|---|
| 21/03/2021 | SCALVE | F | BASSA | M | BASSA | I | BASSA | F |
|------------|--------|---|-------|---|-------|---|-------|---|

Prima di iniziare la pesca segnare la zona, se si trattiene un pesce segnare la cattura prima di riprendere la pesca. Se ci si sposta in altra zona, prima di iniziare la pesca, segnare sigla della nuova zona. Se si trattiene un pesce segnare la cattura prima di riprendere la pesca.

#### Esempio di compilazione libretto "NO KILL"

| DATA       | ZONA   | 1 | ZONA  | 2 | ZONA   | 3 | ZONA  | 4 |
|------------|--------|---|-------|---|--------|---|-------|---|
| 15/03/2021 | ALTA   | / | ALTA  | / | SCALVE | / |       |   |
| 21/03/2021 | SCALVE | / | BASSA | / | BASSA  | / | BASSA | / |

**La pesca "no kill", per tutte le tecniche di pesca, deve essere esercitata con amo singolo senza ardiglione o con ardiglione schiacciato.**

#### Esempio di compilazione libretto "CON CATTURE" spostamento da zona CON CATTURE a zona NO KILL:

| DATA       | ZONA  | 1 | ZONA | 2 | ZONA | 3 | ZONA  | 4 |
|------------|-------|---|------|---|------|---|-------|---|
| 15/06/2021 | BASSA | / | NK1  | / | ALTA | / | BASSA | / |
| 17/06/2021 | NK1   | / | NK3  | / | NK2  | / |       | / |

Se il pescatore in possesso del libretto "CON CATTURE" intende spostarsi a pescare, nella stessa giornata, anche nelle zone NO KILL, lo potrà fare SOLO se precedentemente NON HA TRATTENUTO ALCUN PESCE e potrà iniziare la pesca SOLO DOPO aver annullato con una barra TUTTE LE CASELLE SPAZIO-CATTURE. Pertanto in quella giornata, anche se deciderà di spostarsi dal NO KILL ancora in altre zone, dove le catture sono consentite, **NON POTRÀ TRATTENERE NESSUN PESCE.**

#### Esempio di compilazione libretto se il pesce catturato viene depositato e poi si riprende la pesca.

| DATA       | ZONA   | 1 | ZONA  | 2 | ZONA   | 3 | ZONA  | 4 |
|------------|--------|---|-------|---|--------|---|-------|---|
| 15/03/2021 | ALTA   | Ⓢ | ALTA  | ⓕ | SCALVE | F |       |   |
| 21/03/2021 | SCALVE | ⓕ | BASSA | Ⓛ | BASSA  | Ⓜ | MEDIA | F |

In caso di successive uscite nella stessa giornata, il pescatore che abbia depositato il pesce pescato (in casa, in auto o in altro luogo), dovrà prima di riprendere la pesca, cerchiare le catture dei pesci depositati; poiché in caso di successiva uscita, dopo aver depositato i pesci, si dovrà dimostrare l'incongruità tra i pesci segnati e quelli contenuti nel cesto o carniere.

**I pesci catturati e trattenuti nell'apposito cestino o carniere dovranno sempre corrispondere a quelli annotati nelle apposite caselle. Trasgredendo tale norma si è passibili delle penalità previste dalla normativa e dai regolamenti vigenti.**

#### • 3.4 - RICONSEGNA DEL LIBRETTO:

Il Libretto segna pesci stagionale è uno strumento fondamentale per il monitoraggio delle catture e un mezzo indispensabile per verificare l'effetto prodotto sui popolamenti ittici, senza i dati riportati, non si potrebbero pianificare in modo efficace i ripopolamenti ittici. Oltre a questo importante aspetto da parte del gestore, esiste anche l'obbligo contrattuale con l'Ente, di rendicontare i dati riepilogativi di riferimento di tutti i Libretti Segna catture. Pertanto si evidenzia che, **tassativamente, la mancata restituzione del Libretto Segna Pesci cartaceo, non permetterà all'intestatario di richiedere un nuovo libretto per la nuova stagione di pesca dell'anno successivo.**

A tale riguardo è indispensabile che siano riconsegnati anche i Libretti Segna Pesci stagionali non utilizzati o vuoti, dato che, affinché i ripopolamenti abbiano efficacia, è importante conoscere il grado di fruizione, o di non fruizione, di ogni singola zona di pesca nonché la frequenza con cui sono catturati i salmonidi. Il semplice fatto che un pescatore non abbia frequentato le zone, o non abbia prelevato salmonidi pur recandosi a pesca in un dato corso d'acqua, è già di per sé un dato importante.

È quindi necessario che la riconsegna avvenga entro i termini previsti del **31 DICEMBRE 2022**, per permettere di analizzare i dati in tempo utile da riconsegnare alla Regione Lombardia e per pianificare l'attività ittiogenica futura annuale.

**IL LIBRETTO SEGNA PESCI CARTACEO, TERMINATA LA STAGIONE, DOVRA' ESSERE OBBLIGATORIAMENTE RICONSEGNA TO PRESSO I CENTRI DI RITIRO ENTRO IL 31 DICEMBRE 2022. TASSATIVAMENTE LA MANCATA RESTITUZIONE DEL LIBRETTO SEGNA PESCI CARTACEO NON PERMETTERÀ ALL'INTESTATARIO DI RICHIEDERE UN NUOVO LIBRETTO PER LA STAGIONE DI PESCA DELL'ANNO SUCCESSIVO.**

• **ART.4 - PERMESSO DI PESCA GIORNALIERO**

**(VERSIONE DIGITALE CON APPLICAZIONE "HOOKING" PER SMARTPHONE OPPURE CARTACEO)**

|  |  |
|--|--|
| <p><b>Permesso di pesca giornaliero</b><br/><b>Versione su applicazione "Hooking" per Smartphone</b></p> | <p><b>Permesso di pesca giornaliero</b><br/><b>Versione cartacea</b></p>             |
|                       |  |

La pesca, nel Bacino di Pesca 10 Valle Camonica, è consentita anche in possesso del permesso di pesca giornaliero in versione digitale con l'applicazione "Hooking" per Smartphone oppure in versione cartacea. Il pescatore in possesso del permesso di pesca giornaliero non ha l'obbligo di adesione a nessuna delle Associazioni Qualificate facenti parte l'ATS, ma dovrà possedere la licenza di pesca di tipo B.

**PER LA STAGIONE DI PESCA 2022, I PERMESSI GIORNALIERI SARANNO DI DUE CATEGORIE:**

|   |                |
|---|----------------|
| <b>PERMESSO GIORNALIERO CON CATTURE*</b><br>(limiti di specie e misure come da regolamento) | <b>€ 15,00</b> |
| <b>PERMESSO GIORNALIERO PRENDI E RILASCIA (NO KILL)*</b>                                    | <b>€ 12,00</b> |

**\*Il permesso giornaliero risulta essere gratuito per i seguenti codici di invalidità/disabilità:**  
(ex Art. 3 L.104/92) **F72, F73, F84.0, F84.1, F84.5, C01, C02, C03, C05, C18, L01.**

Il permesso giornaliero è personale e non cedibile ed a richiesta degli organi di vigilanza dovrà essere esibito unitamente ad un documento d'identità e, ove previsto, al versamento della licenza di pesca in corso di validità. Il permesso giornaliero "con catture" autorizza al prelievo/trattenimento fino a n. 4 capi complessivi di Salmonidi (Trote di tutte le specie, Salmerini) col limite tassativo di: 1 capo di trota marmorata e suoi ibridi di misura minima 40 cm.; 1 capo di trota lacustre di misura minima 40 cm.

**È obbligatorio, dopo il trattenimento dell'ultimo capo consentito, cessare immediatamente la pesca per l'intera giornata.**

La pesca "no kill", per tutte le tecniche di pesca, deve essere esercitata con amo singolo senza ardiglione o con ardiglione schiacciato.

**IL PERMESSO GIORNALIERO, TERMINATA LA GIORNATA DI PESCA, DOVRA' ESSERE OBBLIGATORIAMENTE RICONSEGNA TO PRESSO I CENTRI DI RILASCIO/RITIRO OPPURE FOTOGRAFATO E INVIATO ALL' E-MAIL DI BACINO [info@bacinopesca10vallecamonica.it](mailto:info@bacinopesca10vallecamonica.it)**

**• 4.1 - PERMESSI GIORNALIERI PER LE ZONE A REGIME PARTICOLARE DI PESCA**

**COMUNE DI CORTENO GOLGI**

Per la stagione di pesca 2022, sono state integrate nel gestionale le zone di pesca a regime particolare del Comune di Corteno Golgi. Le zone e le tariffe sono riportate nella tabella successiva:

| <b>PERMESSI GIORNALIERI DISPONIBILI</b>                             |                |               |   |   |               |
|---|----------------|---------------|---|---|---------------|
| <b>SOLO CON VERSIONE DIGITALE TRAMITE L'APPLICAZIONE "HOOKING"</b>  |                |               |   |   |               |
| <b>COMUNE DI CORTENO GOLGI - ZONE A REGIME PARTICOLARE DI PESCA</b> |                |               |   |   |               |
| <b>PERMESSO</b>   | <b>COSTO</b>   | <b>ZONA</b>   | <b>CORSO D'ACQUA</b>                      | <b>SPECIFICHE</b>   | <b>CODICE</b> |
| <b>GIORNALIERO KILL CON CATTURE SOLO CON APP HOOKING</b>            | <b>€ 20,00</b> | <b>ZONA 2</b> | <b>TORRENTE OGLIOLO</b>                   | <b>Pesca tutte le esche<br/>2 capi<br/>mis. min. 25 cm.</b> | <b>B1</b>     |
|   |                | <b>ZONA 3</b> | <b>TORRENTI S. ANTONIO – CAMPOVECCHIO</b> | <b>Pesca tutte le esche<br/>4 capi<br/>mis. Min. 25 cm.</b> |               |
|   |                | <b>ZONA 4</b> | <b>TORRENTE BRANDET</b>                   | <b>Pesca tutte le esche<br/>4 capi<br/>mis. Min. 25 cm.</b> |               |
|   |                | <b>ZONA 5</b> | <b>TORRENTE CAMPOVECCHIO</b>              | <b>Pesca a mosca<br/>2 capi<br/>mis. Min. 30 cm.</b>        |               |

|   |         |             |                          |   |    |
|---|---------|-------------|--------------------------|---|----|
| NO KILL<br>GIORNALIERO<br>CAMPOVECCHIO<br>SOLO CON<br>APP HOOKING | € 20,00 | ZONA<br>6   | TORRENTE<br>CAMPOVECCHIO | Pesca a mosca<br>1 sola<br>prenotazione<br>obbligatoria<br>giornaliera<br>Max. per 2<br>persone   | B2 |
| NO KILL<br>GIORNALIERO<br>OGLIOLO<br>SOLO CON<br>APP HOOKING      | € 40,00 | ZONA<br>7-1 | TORRENTE<br>OGLIOLO      | Pesca no-kill<br>solo con<br>artificiali<br>1 sola<br>prenotazione<br>obbligatoria<br>giornaliera<br>Max. per 2<br>persone  | B3 |
|   |         | ZONA<br>7-2 | TORRENTE<br>OGLIOLO      | Pesca no-kill<br>solo con<br>artificiali<br>1 sola<br>prenotazione<br>obbligatoria<br>giornaliera<br>Max. per 2<br>persone  |    |
| GIORNALIERO<br>LAGO DI PICOL<br>SOLO CON<br>APP HOOKING           | € 80,00 | ZONA<br>B   | LAGO DI PICOL            | Pesca solo con<br>artificiali<br>1 capo mis. min.<br>40 cm.<br>permesso valido<br>per 48 ore<br>consecutive<br>1 sola<br>prenotazione<br>obbligatoria<br>giornaliera<br>e solo se<br>accompagnati<br>da guida<br>certificata<br>Max. per 4<br>persone | B4 |

- Zona esclusa dal gestionale: Zona 1 - Laghetto gestione in capo al Comune di Corteno Golgi

**N.B. Sulle tariffe esposte sopra, per i possessori del permesso/Libretto annuale del Bacino di Pesca 10 Vallecamonica in versione on line con App. "Hooking", verrà applicato uno sconto del 10%**

#### • 4.2 - PERMESSI GIORNALIERI PER LE ZONE A REGIME PARTICOLARE DI PESCA

##### COMUNE DI BORNO (Lago di Lova)

Per la stagione di pesca 2022, sono state integrate nel gestionale le zone di pesca a regime particolare del Comune di Borno (Lago di Lova). Le tariffe sono riportate nella tabella successiva:

**PERMESSI GIORNALIERI DISPONIBILI  
CON VERSIONE DIGITALE TRAMITE L'APPLICAZIONE "HOOKING"  
OPPURE CARTACEO**

**COMUNE DI BORNO (LAGO DI LOVA) - ZONE A REGIME PARTICOLARE DI PESCA**

| PERMESSO   | COSTO   | ZONA            | SPECIFICHE                    | CODICE |
|--|---------|-----------------|-------------------------------|--------|
| GIORNALIERO<br>KILL CON<br>CATTURE<br>• APP HOOKING<br>• OPPURE<br>CARTACEO  | € 10,00 | LAGO DI<br>LOVA | Pesca tutte le esche - 4 capi | C1     |
| PER I POSSESSORI DEL PERMESSO/LIBRETTO DI<br>PESCA ANNUALE DEL BACINO DI PESCA 10<br>VALLECAMONICA E SOLO PER COLORO CHE<br>PRATICANO LA PESCA PRENDI E RILASCIA -<br>NO KILL, L'ATTIVITÀ DI PESCA NEL LAGO DI<br>LOVA È GRATUITA. |         |                 | GRATIS                        | C2     |

• **ART. 5 - TABELLE**

Al fine di indicare e delimitare sul territorio le singole zone di pesca sono state installate apposite tabelle che indicano le acque libere, le zone di salvaguardia ittica, le zone NO KILL in cui sarà obbligatoria la pesca "prendi e rilascia", e le zone dedicate ai campi di gara fissi, come sotto riportate.





#### • ART.6 - CAMPI DI GARA

Nelle acque del BACINO DI PESCA 10 VALLECAMONICA le gare e le manifestazioni di pesca possono essere effettuate nei campi fissi e nei campi temporanei.

Come da direttive regionali a partire dalla data del 22 Aprile 2021 tutti i campi gara fissi e temporanei del Bacino di pesca 10 Valle Camonica quale gestione diretta, autorizzazioni e calendarizzazione sono stati assegnati **all'ATS Bacino di Pesca 10 Valle Camonica**, concessionario del Bacino di Pesca 10 Valle Camonica; pertanto, tutte le richieste per organizzare il calendario e l'utilizzo dei campi gara, debbono essere inviate tramite *e-mail*, al responsabile calendari campi gara, che a sua volta confermerà tramite *e-mail* di risposta ai richiedenti: disponibilità, autorizzazioni, disposizioni normative e conferme calendari, come dal presente e specifico regolamento: "**Gare e manifestazioni Bacino di Pesca 10 Valle Camonica**".

- **Durante gare, manifestazioni o raduni all'interno dei campi gara, i pescatori che vi partecipano, non avranno l'obbligo di essere in possesso né del permesso annuale, né del permesso giornaliero dell'ATS del Bacino di Pesca 10 Valle Camonica. Restano confermati gli obblighi da parte dell'organizzatore, riguardanti le varie coperture assicurative per la manifestazione, e i singoli partecipanti come più avanti specificato.**
- Resta obbligatorio e inteso sia per i campi gara fissi che temporanei, il possesso da parte del concorrente pescatore che partecipa alla gara, della licenza/tassa regionale di pesca in corso di validità.

**IMPORTANTE:** Al termine della gara o raduno, le acque del campo gara tornano in disponibilità dei pescatori in possesso del permesso giornaliero o annuale, pertanto se i pescatori partecipanti al termine della gara, vorranno proseguire la pesca, sia all'interno che all'esterno del capo gara, dovranno essere in regola con il pagamento della quota associativa (socio) di una delle Associazioni Qualificate facenti parte l'ATS BACINO DI PESCA 10 VALLE CAMONICA e del permesso/libretto Segna Pesci del Bacino di Pesca 10 Valle Camonica, annuale o giornaliero.

**In caso contrario gli stessi non potranno proseguire la pesca.**

Per ulteriori aspetti e specifiche di dettaglio riguardanti i Campi Gara, non contemplate nel presente regolamento, si dovrà fare riferimento alle direttive Regionali attualmente in vigore. Modalità di svolgimento delle gare e manifestazioni di pesca in acqua pubblica, allegato alla Delibera di Giunta 24.2.2012 n.62 R.V.



**ELENCO DEI CAMPI DI GARA FISSI:**

| <b>Corso d'acqua</b> | <b>Comune</b>        | <b>Confini</b>  | <b>Lungh<br/>. mt.</b> |
|----------------------|----------------------|---|------------------------|
| OGLIO                | MALONNO (BS)         | Dalla confluenza del Rio Alanno alla confluenza del torrente Remulo   | 2.300                  |
| OGLIO                | CETO (BS)            | Dall'incrocio tra via Badetto e Via Preda sino all'incrocio tra Via Nazionale e svincolo superstrada Valle Camonica in Comune di Ceto   | 1.920                  |
| OGLIO                | BRENO MALEGNO (BS)   | Dalla passerella per località Calumet a Breno fino allo sbocco del torrente Lanico a Malegno  | 2.323                  |
| OGLIO                | DARFO BT (BS)        | Dal ponte della superstrada in località Montecchio fino al confine con BG in località Bessimo   | 6.097                  |
| OGLIO                | NIARDO (BS)          | Dal confine con il comune di Losine sino al confine con il comune di Breno  | 399                    |
| OGLIO                | SELLERO (BS)         | Dalla località Re alla località Ponte nuovo   | 633                    |
| OGLIO                | BERZO DEMO (BS)      | Dalla località Allione al ponte della tangenziale   | 1.300                  |
| FRIGIDOLFO           | PONTEDILEGNO (BS)    | Da Ponte buoi a Ponte giovinezza  | 1.764                  |
| ALLIONE              | PAISCO LOVENO (BS)   | Dalla baita del capriolo al ponte crollato  | 453                    |
| VALLE DELLE VALLI    | PRESTINE (BS)        | Dalla località Massicolo al ponte sul torrente Roncolino  | 561                    |
| DEZZO                | ANGOLO TERME (BS)    | Dalla centrale di Mazzunno al ponte di Angolo Terme   | 1.013                  |
| GRIGNA               | BERZO INFERIORE (BS) | Dal ponte sul Grigna alla località Salun  | 1.504                  |
| VALLE CAVENA         | ESINE (BS)           | Dal ponte Plagnone alla cascata   | 400                    |
| TORRENTE DEZZO       | AZZONE -COLERE (BG)  | Dalla località Santuario a monte sino alla frazione Dezzo a valle<br>- Sett.A -dal Santuario sino alla Centraleidroelettrica<br>- Sett.B-dallacentraleidroelettrica sino alla localitàDezzo | 1000                   |
| FIUME OGLIO          | COSTA VOLPINO (BG)   | Dallo sfocio della valle Gratacasolo al Ponte Barcotto  | 1.500                  |

**• 6.2 - ZONE DI PROTEZIONE E RIPOPOLAMENTO CON DIVIETO ASSOLUTO DI PESCA**

| <b>Corso d'acqua</b> | <b>Comune</b>    | <b>Lunghezza m</b> |
|----------------------|------------------|--------------------|
| OGLIO                | TEMU'            | 434                |
| OGLIO                | TEMU'            | 361                |
| OGLIO                | VEZZA D'OGLIO    | 527                |
| OGLIO                | INCUDINE         | 744                |
| OGLIO                | ESINE            | 560                |
| OGLIO                | SONICO           | 251                |
| OGLIO                | CEDEGOLO         | 423                |
| OGLIO                | DARFO BT -ESINE  | 1.326              |
| VALLE DI GROM        | MONNO - INCUDINE | 3.158              |
| DAVENINO             | INCUDINE         | 655                |
| OGLIOLO              | EDOLO            | 1.378              |

|                      |                       |       |
|----------------------|-----------------------|-------|
| REMULO               | SONICO                | 788   |
| OGLIOLO              | MALONNO               | 407   |
| ALLIONE              | PAISCO LOVENO         | 1.430 |
| COBELLO              | NIARDO                | 761   |
| SORGENTE 3 GAVER     | BRENO                 | 152   |
| SORGENTE 4 GAVER     | BRENO                 | 203   |
| DEGNA                | PRESTINE              | 655   |
| RE                   | DARFO BOARIO TERME    | 424   |
| SALARNO-POGLIA       | SAVIORE DELL'ADAMELLO | 4.240 |
| POGLIA               | CEDEGOLO              | 280   |
| TORRENTE DEZZO (ZPR) | SCHILPARIO            | 900   |
| RISORGIVA CANALINO   | COSTA VOLPINO         | 1100  |

### • 6.3 - ZONE PRENDI E RILASCIA (NO KILL)

Nelle zone NO KILL / prendi e rilascia con esca tipo mosca la pesca è consentita solo con canna singola con o senza mulinello; con coda di topo con tecnica valesiana o altre assimilabili all'amo singolo, senza ardiglione o con ardiglione schiacciato, mosche artificiali nel numero massimo di tre.

Nelle zone NO KILL con esche artificiali e naturali è obbligatorio l'utilizzo di canna singola con ami singoli senza ardiglione.

Zone dove praticare in via **esclusiva** la pesca prendi e rilascia (NO KILL):

| Corso d'acqua | Comune             | Tipo di esca   | Lunghezza mt. |
|---------------|--------------------|----------------|---------------|
| OGLIO – NK1   | Veza d'Oglio       | Mosca          | 1.620         |
| OGLIO - NK 2  | Sonico-Malonno     | Tutte le esche | 1.000         |
| OGLIO – NK 3  | Ceto-Cerveno       | Tutte le esche | 895           |
| OGLIO – NK 4  | Darfo Boario Terme | Artificiali    | 2.112         |
| DEZZO – NK 5  | Angolo Terme       | Artificiali    | 1.100         |

### • ART.7 - PERIODI DI DIVIETO DI PESCA

Gli esemplari catturati durante i periodi di divieto devono essere immediatamente liberati con la massima cura, senza arrecare loro alcun danno. I periodi di divieto decorrono da un'ora dopo il tramonto del giorno di inizio e terminano un'ora prima dell'alba del giorno di scadenza.

| Specie   | Periodi di divieto di cattura |                         |
|----------|-------------------------------|-------------------------|
|          | ACQUE B                       | ACQUE C                 |
| Agone    | 15 maggio -15 giugno          | 15 maggio -15 giugno    |
| Anguilla | 1 ottobre - 31 dicembre       | 1 ottobre - 31 dicembre |
| Barbo    | 20 maggio - 20 giugno         | 20 maggio - 20 giugno   |
| Carpa    | -                             | 15 maggio - 30 giugno   |
| Cavedano | 20 maggio - 20 giugno         | 1 maggio - 31 maggio    |

|   |  |  |
|---|--|--|
| Coregone  | 1 dicembre - 15 gennaio                                    | 1 dicembre - 15 gennaio                                    |
| Luccio  | 20 febbraio - 31 marzo                                     | 20 febbraio - 30 aprile                                    |
| Persico reale   | 5 aprile - 20 maggio                                       | 5 aprile - 20 maggio                                       |
| Persicotrota  | -  | 15 aprile - 31 maggio                                      |
| Salmerino alpino  | Prima domenica di ottobre -<br>ultima domenica di febbraio | Prima domenica di ottobre -<br>ultima domenica di febbraio |
| Scardola  | -  | 1 maggio - 31 maggio                                       |
| Temolo  | <b>DIVIETO DI PESCA</b>                                    | <b>DIVIETO DI PESCA</b>                                    |
| Tinca   | 20 maggio - 20 giugno                                      | 20 maggio - 20 giugno                                      |
| Trota fario, lacustre,<br>marmorata e ibridi<br>fario x marmorata | Prima domenica di ottobre -<br>ultima domenica di febbraio | Prima domenica di ottobre -<br>ultima domenica di febbraio |
| Vairone   | 15 aprile - 31 maggio                                      | 15 aprile - 31 maggio                                      |

• **ART.8 - MISURE MINIME E LIMITI DI CATTURA**

**MISURE MINIME**

Gli esemplari catturati al di sotto della misura minima devono essere immediatamente liberati con la massima cura, senza arrecare loro alcun danno.

| Specie           | Misure minime di cattura cm |
|------------------|-----------------------------|
|                  | Acque B e C                 |
| Agone            | 15                          |
| Anguilla         | 50                          |
| Barbo            | 25                          |
| Carpa            | 30                          |
| Cavedano         | 25                          |
| Coregone         | 30                          |
| Luccio           | 60                          |
| Persico reale    | 18                          |
| Persico trota    | 28                          |
| Salmerino alpino | 22                          |
| Temolo           | <b>DIVIETO DI PESCA</b>     |
| Tinca            | 25                          |

|   |   |
|---|---|
| Trota fario                                   | 25<br><b>(cm 22 SOLO durante gare e manifestazioni nei campi fissi)</b> |
| Trota iridea                                  | 18  |
| Trota lacustre                                | 40  |
| Trota marmorata<br>e ibridi fario x marmorata | 40  |

#### SPECIE PROTETTE

**Temolo:** nel fiume Oglio pre-lacuale e affluenti sino alla foce nel Sebino.

**Alborella, Barbo canino, Cobite comune, Cobite mascherato, Ghiozzo padano, Lasca, Lampreda padana, Panzarolo, Scazzone, Pigo, Savetta, Spinarello, Triotto:** in tutte le acque del Bacino.

#### LIMITI DI CATTURA GIORNALIERI PER PESCATORE

Nel bacino 10 per ogni giornata di pesca il pescatore non può catturare e detenere più di:

- **4 capi** complessivi di Salmonidi (Trote di tutte le specie, Salmerini, ad eccezione dei Coregoni) col limite tassativo di:

- **1 capo** di trota marmorata e suoi ibridi; **1 capo** di trota lacustre

- **2 capi** di Luccio

- **1 Kg** complessivo di Vairone, Gobione, Sanguinerola

- **10 capi** di Coregone

Fermi restando i limiti numerici di cui sopra, il pescatore non può catturare e detenere giornalmente più di **3 kg complessivi** di fauna ittica. Questo limite di peso può essere superato nel caso di cattura di un ultimo esemplare di grosse dimensioni. Al raggiungimento dei limiti di detenzione, è fatto obbligo di cessare l'attività di pesca. I limiti di cattura non si applicano in occasione di gare e manifestazioni di pesca.

Resta in ogni caso obbligatorio **durante le gare e manifestazioni di pesca**, il rispetto della normativa vigente relativamente ai periodi di divieto, alle misure minime o alle limitazioni sul numero di catture che riguardano: **Trota Lacustre, Trota Marmorata e suoi ibridi (per queste specie anche durante gare e manifestazioni è prevista la cattura di un solo capo misura minima cm. 40)**, nonché il divieto assoluto di trattenimento della specie Temolo.

Per l'eventuale cattura di esemplari durante il loro periodo di divieto, di misura inferiore, quantità o divieto assoluto di cattura ai limiti di legge, **vi è l'obbligo di immediato rilascio, senza arrecare loro alcun danno.**

I limiti di cattura descritti nei paragrafi precedenti non si applicano per le specie alloctone dannose, sotto elencate, le quali non possono essere di nuovo immesse e debbono essere soppresse.

Specie ittiche dannose: Abramide, Blicca, Carassio, Carassio dorato, Pseudorasbora, Rodeo, Gardon (Rutilo), Barbo esotico, Aspigo, Pesce gatto (tutte le specie), Pesce siluro, Acerina.

#### • ART.9 - NORME GENERALI DI PESCA

##### **Pesca da natante**

Nel lago Moro è consentita la pesca da natante ancorato o in movimento. Il Ciambellone o Belly-Boat è consentito fatti salvi eventuali divieti legati alla sicurezza e alla navigazione. Nel rispetto dell'attività di coloro che pescano da riva non deve essere arrecato alcun disturbo, pena l'obbligo di interrompere l'attività di pesca e di spostarsi altrove.

##### **Fauna ittica protetta**

**Nel Fiume Oglio prelacuale e affluenti** sino alla foce nel Sebino è vietata la cattura della specie temolo.

**In tutte le acque del bacino è vietata la cattura delle specie:** Alborella, Barbo canino, Cobite comune, Cobite mascherato, Ghiozzo padano, Lasca, Lampreda padana, Panzarolo, Scazzone, Pigo, Savetta, Spinarello, Triotto. In caso di cattura accidentale di soggetti di Storione comune, di Storione cobice e Storione ladano è fatto obbligo di segnalare dell'avvenuta cattura agli UTR territorialmente competenti.

#### Tempi di pesca

**Nelle acque di tipo B** è vietato l'esercizio della pesca per ogni specie ittica da un'ora dopo il tramonto della prima domenica di ottobre ad un'ora prima dell'alba dell'ultima domenica di febbraio. **Nelle acque di tipo C** la pesca è consentita tutto l'anno nel rispetto dei periodi di divieto previsti per ogni singola specie ittica.

#### Orari giornalieri

La pesca dilettantistica è sempre vietata da un'ora dopo il tramonto ad un'ora prima dell'alba, ad eccezione delle tipologie di pesca e nelle acque dove è consentita la pesca notturna.

**Nei laghi alpini sopra i 1.500 metri è vietata la pesca dalla prima domenica di ottobre al primo maggio.**

#### Attrezzi consentiti:

##### Acque di tipo B:

Una sola canna da pesca per pescatore con o senza mulinello, armata con un massimo di tre esche naturali o artificiali. **Nelle acque del Fiume Oglio e affluenti sino alla foce nel Sebino in Comune di Costa Volpino sono sempre vietati l'uso e la detenzione di lenze con piombo terminale (camolera).**

##### Acque di tipo C:

Nel Bacino di Pesca 10 le acque di tipo C sono solo quelle del Lago Moro e per l'esercizio della pesca in tali ambiti non è necessario il possesso di permessi o libretti segna pesci. **Resta l'obbligo di possedere la tessera che attesti l'iscrizione a socio ad una delle 4 associazioni qualificate aderenti all'ATS per l'anno in corso.**

##### Modalità di pesca:

- canna lenza, con o senza mulinello, con un massimo di 5 ami o altre esche singole artificiali o naturali nella misura di non più di 3 canne-lenza per pescatore;
- bilancia o bilancella di lato non superiore a m. 1,5 con maglie non inferiori ai 10 mm montata su palo di manovra l'uso della bilancia è consentito solo da riva a piede asciutto.

#### Posto di pesca

Il posto di pesca spetta al primo pescatore arrivato, il quale ha diritto di chiedere ad altri di pescare ad una distanza di almeno dieci metri. La distanza deve essere rispettata in tutte le direzioni.

#### Esche e pasture, pesca con il pesce vivo

• **Acque di tipo B:** è vietato utilizzare o detenere larve di mosca carnaria e pasturare in qualsiasi forma. **Nelle acque di tipo B è vietata la pesca con il pesce vivo.**

• **Acque di tipo C:** È vietato detenere per la pastura e come esca un quantitativo superiore a 500 g di larve di mosca carnaria. È consentito l'utilizzo di pesce vivo come esca solo se di specie autoctone pescate nello stesso bacino in cui si intende praticare la pesca.

#### Pesca nelle ore notturne

La pesca notturna è consentita unicamente nel Lago Moro limitatamente all'anguilla, al siluro e alla carpa (tecnica carp-fishing) con l'utilizzo di non più di due canne e solo da riva.

## **Zone a regolamentazione speciale**

Nelle zone a regolamentazione speciale sono in vigore particolari limitazioni relative all'esercizio della pesca, sopra descritte.

### **• ART.10 - DIVIETI**

#### **È sempre vietato pescare:**

- Con la dinamite o altro materiale esplosivo;
- Con la corrente elettrica;
- Gettando o immettendo nell'acqua sostanze atte a intorpidire, stordire o uccidere i pesci;
- Collocando reti o apparecchiature di pesca, sia fisse che mobili, attraverso fiumi, torrenti, canali, laghi ecc., in modo da occupare più di un terzo della loro larghezza;
- Usando l'ecoscandaglio;
- Usando il guadino, il quale deve essere adoperato esclusivamente come mezzo per il recupero del pesce già allamato;
- A strappo;
- Con le mani;
- Prosciugando i bacini o i corsi d'acqua, deviandoli o ingombrandoli con strutture stabili o smuovendo il fondo delle acque, oppure impiegando altri sistemi non previsti dalle norme vigenti;
- Quando i corpi idrici sono in asciutta completa;
- Pasturando con il sangue solido o liquido o con sostanze chimiche;
- Usando il sangue solido come esca;
- Usando fonti luminose durante l'esercizio della pesca;
- Attraverso aperture praticate nel ghiaccio;
- Manovrando paratie;
- Collocando nelle acque reti o altri attrezzi di pesca, ad esclusione della lenza, ad una distanza inferiore ai 40 metri dalle strutture di risalita dell'ittiofauna, delle opere idrauliche trasversali delle centrali idroelettriche e dai loro sbocchi nei canali, dalle cascate e dai ponti.
- dai ponti nelle acque di tipo B

#### **È inoltre vietato:**

- Abbandonare esche, pesce, attrezzi di pesca o rifiuti sia in acqua che a terra.
- Detenere sul luogo di pesca di attrezzi non consentiti o di attrezzi consentiti in periodi nei quali ne sia vietato l'utilizzo.
- Qualsiasi forma di commercio dei prodotti della pesca non professionale.

### **• ART.11 - VIGILANZA ITTICA E ISPETTORI DI BACINO**

L'ATS si fa carico di organizzare, con la collaborazione della Polizia Provinciale, le attività di vigilanza ittica attuata da agenti addetti alla vigilanza sulla pesca in possesso del decreto di riconoscimento di cui al comma 4 dell'art. 148 della legge regionale 31/2008 con la qualifica di agenti giurati addetti alla vigilanza sulla pesca.

L'ATS coordina il personale di vigilanza nel rispetto di quanto previsto dall'art. 148 della L.R. 31/2008 in ordine alla competenza provinciale in materia di vigilanza e alla regolamentazione provinciale vigente in materia di vigilanza volontaria, inoltre, su richiesta della Struttura AFCP Brescia, garantisce la presenza di personale di vigilanza per il controllo degli interventi in alveo o recuperi ittici a carico dei concessionari di derivazione idrica, delle attività di campionamento ittico e di altre attività tecniche che abbiano ad oggetto i corpi idrici del bacino 10.

**IL PESCATORE È SEMPRE TENUTO AD ACCETTARE I CONTROLLI DA PARTE DEGLI ORGANI DI VIGILANZA.**

## • 11.1 - ISPETTORI DI BACINO

L'ATS inoltre autorizza e coordina gli ispettori di bacino, riconoscibili da evidente e apposita casacca, che provvedono al controllo dell'effettivo possesso della Tessera Associativa di una delle 4 Associazioni Qualificate firmatarie facenti parte l'ATS BACINO DI PESCA 10 VALLECAMONICA; inoltre provvedono al controllo dell'effettivo possesso del Libretto Segna pesci stagionale o del permesso giornaliero, sia nella versione digitale App. "Hooking" o cartaceo.

## • ART.12 - NORME TRANSITORIE

Per quanto non espressamente richiamato nel presente regolamento si fa riferimento alle normative Regionali e Nazionali Vigenti.



### **ATS BACINO DI PESCA 10 VALLECAMONICA**

**WWW.BACINOPESCA10VALLECAMONICA.IT**  
**INFO@BACINOPESCA10VALLECAMONICA.IT**

**Sede ATS: c/o Comunità Montana di Vallecamonica**  
**Piazza Filippo Tassara, 3 - 25043 Breno (BS)**  
**Servizio Caccia e Pesca**  
**Tel. 0364.324011/17-18**  
**protocollo@pec.cmvallecamonica.bs.it**